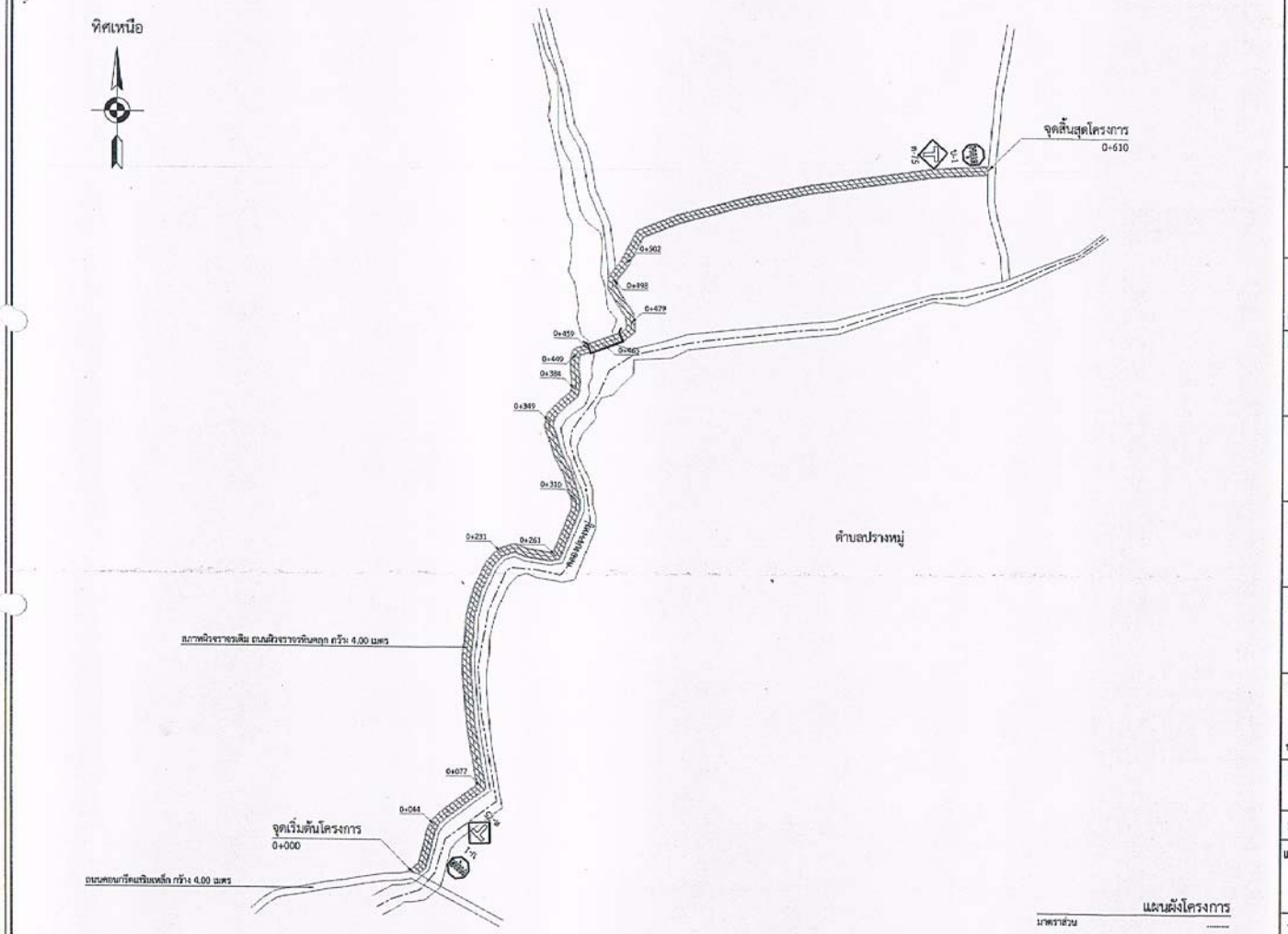


องค์การบริหารส่วนตำบลหนองวัวดำ
อำเภอควนขนุน จังหวัดพัทลุง

ถนนโสธร-บ้านใหม่ หนองวัวดำ อ.ควนขนุน จ.พัทลุง
tel. 0-7462-6595

โครงการ
ก่อสร้างถนน Para Asphalt concrete
ถนนสายปรางหมู่นอก - ทุ่งหน้าถ้ำ
หมู่ที่ 4 ตำบลหนองวัวดำ

สถานที่ก่อสร้าง
ถนนสายปรางหมู่นอก - ทุ่งหน้าถ้ำ หมู่ที่ 4
ตำบลหนองวัวดำ อำเภอควนขนุน จังหวัดพัทลุง

สำรวจ
(นายบุญชัย มาณะแก้ว)
นายช่างโยธาชำนาญงาน

เขียนแบบ
(นายคมราญ อินทร์ช่วย)
นายช่างเขียนแบบชำนาญงาน

ตรวจสอบ
(นายวันชัย แสงจันทร์)
ผู้อำนวยการกองช่าง

เห็นชอบ
(นายสนิท คงแก้ว)
ปลัดองค์การบริหารส่วนตำบล

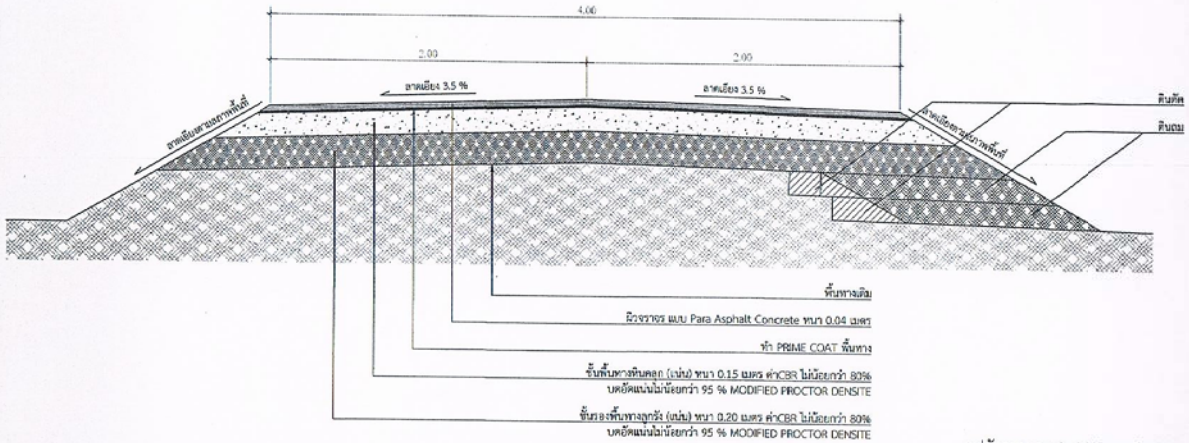
อนุมัติ
(นายสมชาติ ชีวพุม)
นายกองค์การบริหารส่วนตำบลหนองวัวดำ

แบบแสดง
แผนผังโครงการ

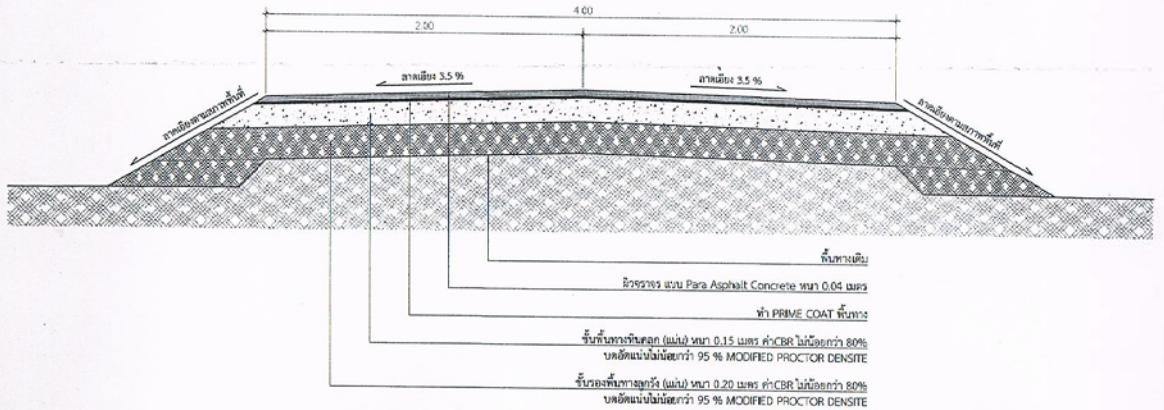
มาตราส่วน .....

แบบเลขที่	แผ่นที่
06 / 2561	A - 01
	1 / 2

หมายเหตุ



รูปตัดถนน กม.0+000 - กม.0+480
มาตราส่วน 1 : 25



รูปตัดถนน กม.0+480 - กม.0+610
มาตราส่วน 1 : 25

องค์การบริหารส่วนตำบลพนมวังก์
อำเภอควนขนุน จังหวัดพัทลุง

โครงการ
ก่อสร้างถนน Para Asphalt concrete
ถนนสายประชาหมู่บอก - ทุ่งหน้าถ้ำ
หมู่ที่ 4 ตำบลพนมวังก์

สถานที่ก่อสร้าง
ถนนสายประชาหมู่บอก - ทุ่งหน้าถ้ำ หมู่ที่ 4
ตำบลพนมวังก์ อำเภอควนขนุน จังหวัดพัทลุง

สำรวจ
(นายจันทร์ชัย มากณะแก้ว)
นายช่างโยธาชำนาญงาน

เขียนแบบ
(นายคมชาญ อินทร์ช่วย)
นายช่างเขียนแบบชำนาญงาน

ตรวจสอบ
(นายวันชัย แสงจันทร์)
ผู้อำนวยการกองช่าง

เห็นชอบ
(นายสนิท คงแก้ว)
ปลัดองค์การบริหารส่วนตำบล

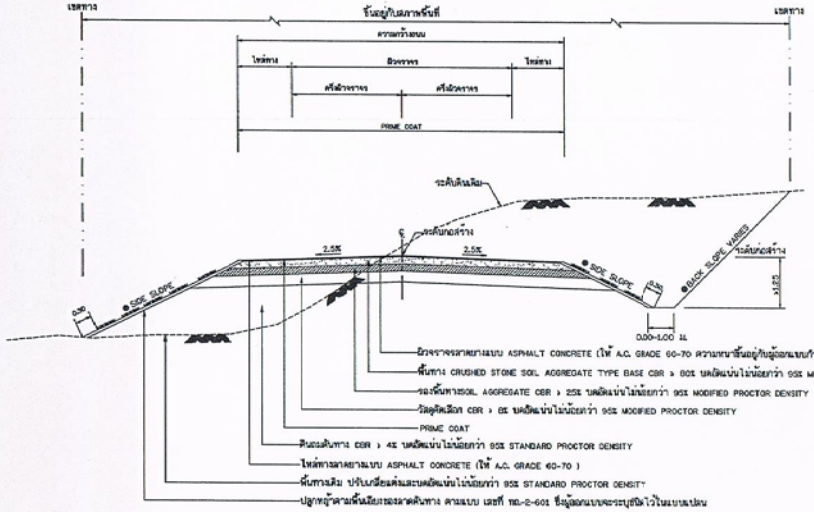
อนุมัติ
(นายสมชาติ รักสุข)
นายกองค์การบริหารส่วนตำบลพนมวังก์

แบบแสดง
รูปตัดถนน

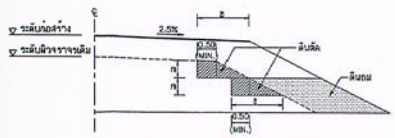
มาตราส่วน 1 : 25

แบบเลขที่	แผ่นที่
06 / 2561	A - 02
	2 / 2

หมายเหตุ

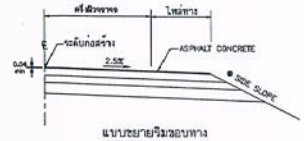


รูปตัดแสดงโครงสร้างถนนดินตัด ดินถมและคุณสมบัติวัสดุ



รูปตัดการก่อสร้างลาดคันทางบนถนนเดิม

งานขุด ได้แก่ (งานขุดดิน , งานขุดหิน , งานขุดหินแข็ง และงานขุดอื่น ๆ)



แบบขยายวิมาตรอบทาง

ถนนผิวจราจรแบบ ASPHALT CONCRETE
ตารางแนะนำการออกแบบความหนาของชั้นโครงสร้างทางระยะเวลาการออกแบบ 7 ปี

ดินเดิมหรือดินคันทางเดิม (CBR)	ผิวASPHALT CONCRETE (มม.ขั้นต่ำ)	ปริมาณจราจร (คัน/วัน/ทิศ)	วัสดุคัดเลือก (มม.)	วัสดุรองพื้นทาง (มม.)	วัสดุพื้นทาง (มม.)
4%	4	≤ 500	–	0.20	0.20
	4	501 – 1000	0.20	0.20	0.20
	5	1001 – 1500	0.20	0.20	0.20
	5	1501 – 2000	0.20	0.25	0.25
6%	4	501 – 1000	0.10	0.20	0.20
	5	1001 – 1500	0.10	0.20	0.20
	5	1501 – 2000	0.10	0.25	0.25
8%	4	501 – 1000	–	0.20	0.20
	5	1001 – 1500	–	0.20	0.20
	5	1501 – 2000	–	0.25	0.25

ตารางแนะนำการออกแบบความหนาของชั้นโครงสร้างทางระยะเวลาการออกแบบ 10 ปี

ดินเดิมหรือดินคันทางเดิม (CBR)	ผิวASPHALT CONCRETE (มม.ขั้นต่ำ)	ปริมาณจราจร (คัน/วัน/ทิศ)	วัสดุคัดเลือก (มม.)	วัสดุรองพื้นทาง (มม.)	วัสดุพื้นทาง (มม.)
4%	5	≤ 1000	0.20	0.25	0.20
	6	2000 – 3001	0.20	0.25	0.25
	8	3001 – 3000	0.20	0.25	0.25
	10	3001 – 4000	0.20	0.25	0.25
6%	5	≤ 1000	0.10	0.25	0.20
	6	2000 – 3001	0.10	0.25	0.25
	8	3001 – 3000	0.10	0.25	0.25
	10	3001 – 4000	0.10	0.25	0.25
8%	5	≤ 1000	–	0.25	0.20
	6	2000 – 3001	–	0.25	0.25
	8	3001 – 3000	–	0.25	0.25
	10	3001 – 4000	–	0.25	0.25

ตารางแสดงค่าลาดตัดคันทาง (BACK SLOPE)
และค่าลาดถมคันทาง (SIDE SLOPE)

ความสูงของการตัด หรือ ถม (เมตร)	ดิน		หินผุ		หินแข็ง	
	ตัด	ถม	ตัด	ถม	ตัด	ถม
0.00 – 3.00	2:1	2:1	1:1	1.5:1	0.25:1	1:1

- ปริมาณในตารางเป็นแนวราบ : แนวดิ่ง
- ในกรณีที่การถมหรือการตัด สูงกว่า 3.00 เมตร ให้ใช้ตามรูปตัดมาตรฐานทางที่ถมสูง หรือ ตัดลึกมาก ตามแบบ ทล.-ว-601
- ◎ ถ้าไม่ได้กำหนดเป็นอย่างอื่นในแบบรูปตัดตามรวาง ค่า BACK SLOPE และ SIDE SLOPE ให้ใช้ค่าตามตารางนี้

รายการประกอบแบบ

1. คุณสมบัติวัสดุ นอกเหนือจากที่ระบุในแบบให้เป็นไปตามมาตรฐานงานทางหลวงหมวดที่ 201 ข้อ มทช.201 .04 ยกเว้นในส่วนที่ปรากฏในแบบเท่านั้น
2. จำนวนครั้งในการบดอัดขึ้นอยู่กับความสูงของคันทางเดิม
3. ส่วน ' n ' ให้อยู่ในดุลยพินิจของผู้ควบคุมการก่อสร้าง
4. ส่วน ' s ' กว้างพอที่เครื่องจักรบดอัดดินสามารถทำงานได้
5. มิติที่กำหนดเป็น เมตร นอกจากจะระบุเป็นอย่างอื่น
6. ความหนาของผิวจราจรลาดยางแบบ ASPHALT CONCRETE ผู้ออกแบบจะเป็นผู้กำหนดในแบบก่อสร้างแต่ละสายทาง และควรหนาไม่น้อยกว่า 0.04 ม.

หมายเหตุ


1. กรณีวัสดุคันทางมีค่าซอล < 4% ต้องออกแบบโครงสร้างคันทางเป็นพิเศษ
2. วัสดุที่ใช้ทำคันทางจะต้องมีค่า CBR ไม่น้อยกว่าค่าซอลของดินเดิมและไม่น้อยกว่า 4 %
3. รับน้ำหนักรถบรรทุก 25 ตัน (ซอ 10 ล้อ 3 เพลา)
4. ความหนาของชั้นโครงสร้างทาง ผู้ออกแบบจะต้องเป็นผู้กำหนดในแบบก่อสร้างแต่ละสายทาง
5. แบบถนนผิวจราจรแบบ ASPHALT CONCRETE ปรับปรุงจากแบบมาตรฐานที่ ทล.-ว-303/45 แก้ไขครั้งที่ 1 ของกรมทางหลวงชนบท

	แบบมาตรฐานงานทาง สำหรับองค์กรปกครองส่วนท้องถิ่น
	ถนนผิวจราจรแอสฟัลต์คอนกรีต (ASPHALT CONCRETE)
แบบมาตรฐานที่ ทล.-ว-303	แผ่นที่ 23

ประเภทป้ายบังคับ (บ)



ประเภทป้ายเตือน (ต)



ต-77และต-76 ขนาดป้ายและข้อความปรับเปลี่ยนได้ตามความเหมาะสม

ประเภทป้ายบังคับ (บ)

ลำดับที่	สื่อแสดงหมาย	รหัส
1	หยุด	บ-1
2	ให้ทาง	บ-2
3	ให้รถสวนทางมาก่อน	บ-3
4	ห้ามแซง	บ-4
5	ห้ามเข้า	บ-5
6	ห้ามเดินรถไปทางขวา	บ-6
7	ห้ามเดินรถไปทางซ้าย	บ-7
8	ห้ามเลี้ยวซ้าย	บ-8
9	ห้ามเลี้ยวขวา	บ-9
10	ห้ามเปลี่ยนช่องเดินรถไปทางซ้าย	บ-10
11	ห้ามเปลี่ยนช่องเดินรถไปทางขวา	บ-11
12	ห้ามเลี้ยวรูวาฟอกลับรถ	บ-12
13	ห้ามเลี้ยวซ้ายหรือกลับรถ	บ-13
14	ห้ามรถยนต์	บ-14
15	ห้ามรถบรรทุก	บ-15
16	ห้ามรถจักรยานยนต์	บ-16
17	ห้ามรถพ่วง	บ-17
18	ห้ามรถยนต์สามล้อ	บ-18
19	ห้ามรถสามล้อ	บ-19
20	ห้ามรถจักรยาน	บ-20
21	ห้ามล้อเลื่อนลากเข็น	บ-21
22	ห้ามรถยนต์ที่ใช้ในการเกษตร	บ-22
23	ห้ามเกวียน	บ-23
24	ห้ามรถจักรยานยนต์และ รถยนต์	บ-24
25	ห้ามรถจักรยาน รถสามล้อ และ ล้อเลื่อนลากเข็น	บ-25
26	ห้ามรถจักรยานยนต์และ รถยนต์สามล้อ	บ-26
27	ห้ามใช้เสียง	บ-27
28	ห้ามคน	บ-28
29	ห้ามขุดดาก	บ-29
30	ห้ามหยุดรถ	บ-30
31	หยุดตรวจ	บ-31
32	จำกัดความเร็ว	บ-32
33	ห้ามรถพ่วมเกินกำหนด	บ-33
34	ห้ามรถกว้างเกินกำหนด	บ-34
35	ห้ามรถสูงเกินกำหนด	บ-35
36	ห้ามรถยาวเกินกำหนด	บ-36
37	ให้เดินรถทางเดียวไปข้างหน้า	บ-37
38	ทางเดินรถทางเดียวไปทางซ้าย	บ-38
39	ทางเดินรถทางเดียวไปทางขวา	บ-39
40	ให้ลีซ้าย	บ-40
41	ให้ลีขวา	บ-41
42	ให้ไปทางซ้ายหรือ ทางขวา	บ-42
43	ให้เลี้ยวซ้าย	บ-43
44	ให้เลี้ยวขวา	บ-44
45	ให้เลี้ยวซ้ายหรือ เลี้ยวขวา	บ-45
46	ให้ตรงไปหรือ เลี้ยวซ้าย	บ-46
47	ให้ตรงไปหรือ เลี้ยวขวา	บ-47
48	วงเวียน	บ-48
49	ช่องเดินรถประจำทาง	บ-49
50	ช่องเดินรถฉุกเฉิน	บ-50
51	ช่องเดินรถจักรยานยนต์	บ-51
52	ช่องเดินรถจักรยาน	บ-52
53	เขตาดเดิน	บ-53
54	ให้ใช้ความเร็ว	บ-54
55	สุดเขตบังคับ	บ-55

ประเภทป้ายเตือน (ต)

ลำดับที่	สื่อแสดงหมาย	รหัส
1-10	ทางโค้งต่างๆ	ต-1 ถึง ต-10
11-20	ทางแยกต่างๆ	ต-11 ถึง ต-20
21	วงเวียนข้างหน้า	ต-21
22	ทางผ่านทั้งสองด้าน	ต-22
23	ทางผ่านด้านซ้าย	ต-23
24	ทางผ่านด้านขวา	ต-24
25	สะพานแคบ	ต-25
26	ช่องจราจรปิดด้านซ้าย	ต-26
27	ช่องจราจรปิดด้านขวา	ต-27
28	ทางข้ามระไฟไม่มีสัญญาณกั้นทาง	ต-28
29	ทางข้ามระไฟมีสัญญาณกั้นทาง	ต-29
30	ทางข้ามระไฟมีสัญญาณมาก	ต-30
31	ทางแคบ	ต-31
32	ทางคอสะพาน	ต-32
33	ทางขึ้นลาดชัน	ต-33
34	ทางลงลาดชัน	ต-34
35	เตือนรถกระโดด	ต-35
36	ผิวทางขรุขระ	ต-36
37	ทางเบี่ยงซ้าย	ต-37
38	ทางเบี่ยง	ต-38
39	ผิวทางว่าง	ต-39
40	ระวังข้างทาง	ต-40
41	สะพานเปิดได้	ต-41
42-43	ไฟเปลี่ยนช่องจราจร	ต-42 ถึง ต-43
44	ถูกทางรถบาน	ต-44
45	เข้าทางหลัก	ต-45
46-47	ทางรวม	ต-46 ถึง ต-47
48	ทางตันข้างหน้า	ต-48
49	ถึงสุดทางแล้ว	ต-49
50-51	จุดกลับรถ	ต-50 ถึง ต-51
52	ทางเดินรถสองทาง	ต-52
53	ผิวถูกมจราจร	ต-53
54	หยุดข้างหน้า	ต-54
55	ให้ทางข้างหน้า	ต-55
56	ระวังคนข้ามถนน	ต-56
57	โรงเรียนระวังคัด	ต-57
58	ระวังสัตว์	ต-58
59	ระวังเครื่องบินลำ	ต-59
60	ระวังอันตราย	ต-60
61	เขตห้ามแซง	ต-61
62-73	เตือนเบาทางล่วงๆ	ต-62 ถึง ต-73
74	ลดับกับไป	ต-74
75	ทางแยก	ต-75
76	บ้านเตือนความเร็ว	ต-76
77	บ้านเรือนความ	ต-77
78	บ้านเรือนความ	ต-78

หมายเหตุ

แบบป้ายจราจรป้ายบังคับและป้ายเตือนปรับปรุงจากแบบมาตรฐานของกรมทางหลวงชนบท

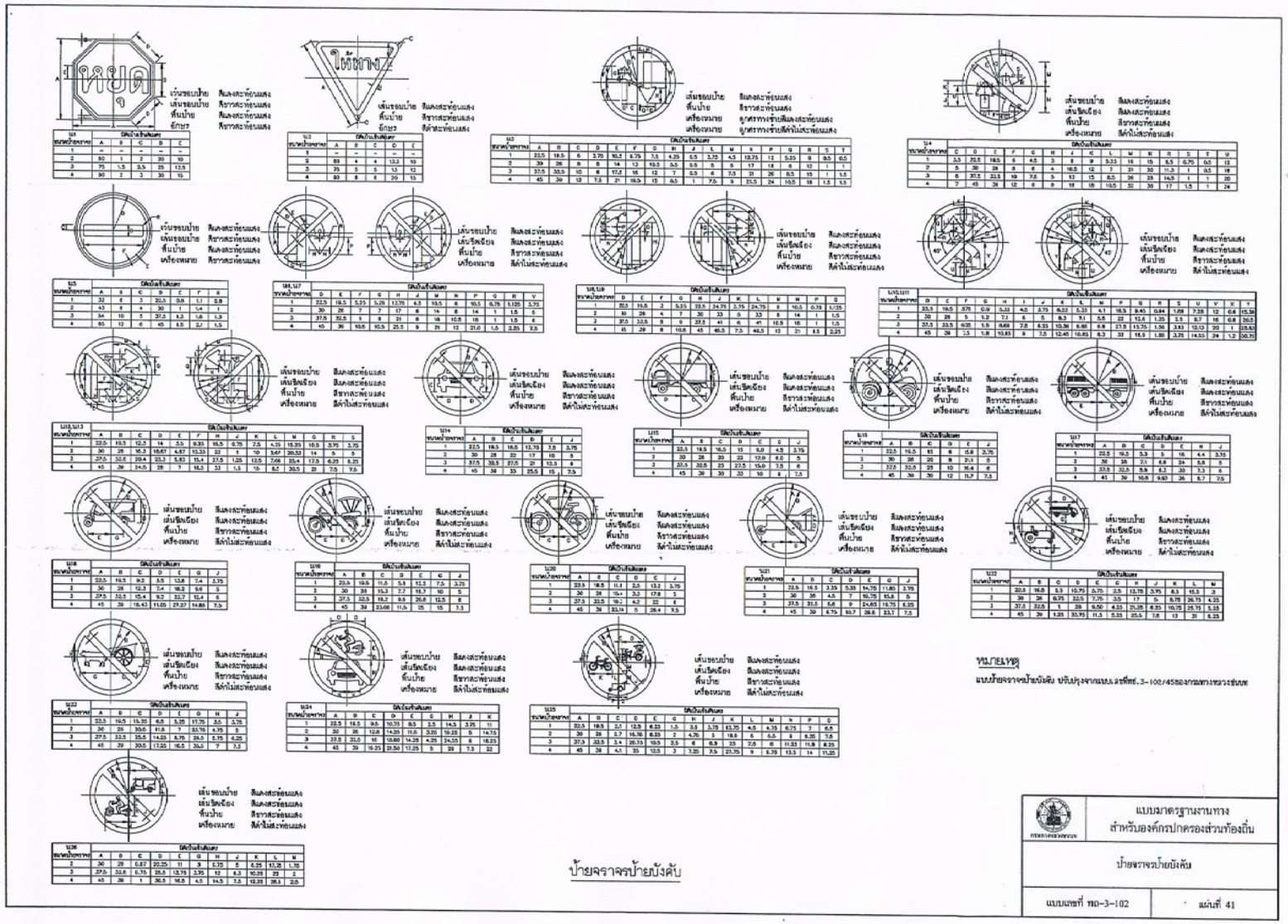
หมายเหตุ - การเลือกใช้ขนาดของป้ายจราจร

ขนาดป้ายจราจร	ประเภททาง	ความเร็วจำกัด กม./ชม.
1	สำหรับทางหลวงท้องถิ่น ขนาดเล็ก ตรอก ซอย หรือถนนในเมืองที่มีขนาดทางจำกัด	45
2	สำหรับทางหลวงท้องถิ่น และ ทางหลวงชนบท	60
3	สำหรับทางหลวงท้องถิ่น จำนวนช่องจราจร ไม่เกิน 4 ช่องทางจราจร	75
4	สำหรับทางหลวงท้องถิ่น ที่มีช่องจราจรตั้งแต่ 4 ช่องจราจรขึ้นไป	90

แบบมาตรฐานงานทาง
สำหรับองค์กรปกครองส่วนท้องถิ่น

ป้ายจราจรป้ายบังคับและป้ายเตือน

แบบเอชที่ ทถ-3-101 | แผ่นที่ 40

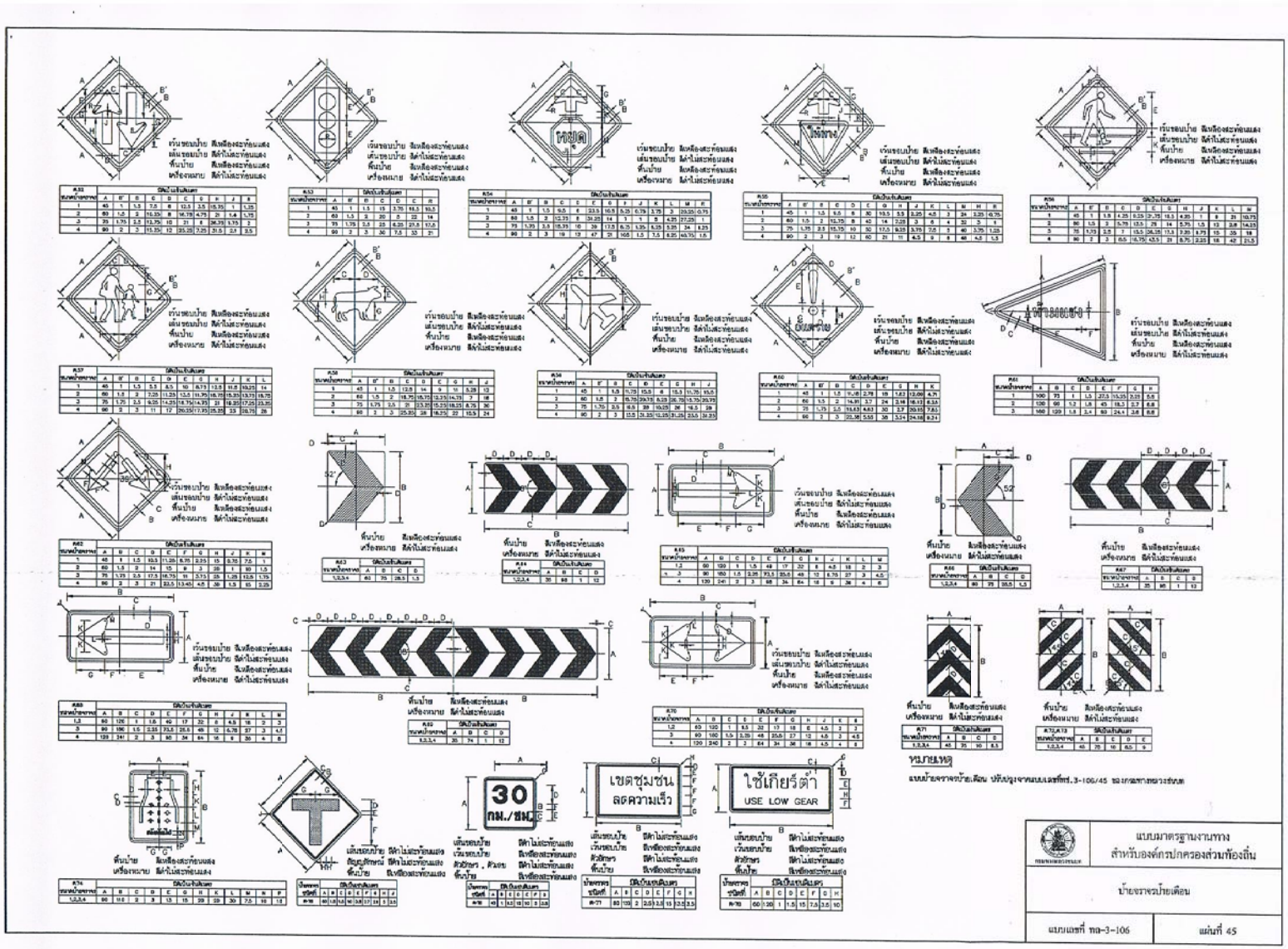


ป้ายจราจรป้ายบังคับ

หมายเหตุ

แบบป้ายจราจรป้ายบังคับ ปรับปรุงจากแบบมาตรฐานกรมทางหลวงชนบท

กรมการปกครองท้องถิ่น	แบบมาตรฐานงานทาง สำหรับองค์กรปกครองส่วนท้องถิ่น
	ป้ายจราจรป้ายบังคับ
แบบเลขที่ ทถ-3-102	แผ่นที่ 41



หมายเหตุ

แผ่นป้ายจราจรป้ายเดียว ปรับปรุงจากแบบมาตรฐานที่ ทล.3-106/45 ของกรมทางหลวงชนบท

แบบมาตรฐานงานทาง
สำหรับองค์กรปกครองส่วนท้องถิ่น

ป้ายจราจรป้ายเดียว

แบบแรกที่ ทล-3-106 | แผ่นที่ 45